
Consultation PPA - RTE - PAC - Révision du PLU de la commune de Distroff 57179**sigeo-sophie.guidoni@orange.fr** <sigeo-sophie.guidoni@orange.fr>vendredi 28 avril 2023 à 08:17 réceptionÀ : mairie.distroff@orange.frCc : ddt@moselle.gouv.fr , SIGEO - Julien BRUN , RTE-CDI-NCY-URBANISME**image001.jpg**
17 Ko**image002.jpg**
3 Ko**2023_41_PAC_PLU_Distroff.pdf**
438 Ko**Plaquette Prevenir_Construire_2...**
4.1 Mo**OpenDataEte_ProtocoleTelechar...**
788 Ko**Courrier.pdf**
423 Ko

Bonjour Madame Turquia,

Dans le cadre de la procédure citée en objet, je vous prie de bien vouloir trouver en pièces jointes le courrier de réponse et ses annexes du Réseau de Transport d'Electricité.

Vous en souhaitant bonne réception,

Bien cordialement,

Sophie GUIDONI

**SIGEO - Prestataire RTE – Activité Urbanisme****GUIDONI Sophie** – Chargée de mission urbanisme

Aménagement du Territoire - Géomatique & Cartographie

Hydrologie,hydraulique, urbanisme & environnement

13200 ArlesEmail direction : sigeo@wanadoo.frEmail RTE : rte-cdi-ncy-urbanisme@rte-france.com

Merci de considérer l'impact environnemental avant d'imprimer ce message



VOS RÉF. Lettre AR du 04/04/2023

NOS RÉF. TER-PAC-2023-57179-CAS-182684-Y3G4T8

INTERLOCUTEUR : RTE-CDI-NCY-URBANISME

E-MAIL : rte-cdi-ncy-urbanisme@rte-france.com

OBJET : PAC – Révision du PLU de la commune de **Distroff**

Mairie de DISTROFF

3 Rue de l'Eglise
57925 Distroff

A l'attention de Mr Turquía
mairie.distroff@orange.fr

Nancy, le 25/04/2023

Monsieur le Maire,

Nous accusons réception du courrier relatif au porter à connaissance concernant le projet de révision du **PLU de la Commune de Distroff**, transmis par vos services pour avis le 04/04/2023.

RTE, Réseau de Transport d'Electricité, est le gestionnaire du réseau de transport d'électricité à haute et très haute tension sur l'ensemble du territoire métropolitain. Dans ce cadre, RTE exploite, maintient et développe les infrastructures de réseau et garantit le bon fonctionnement, la sécurité et la sûreté du système électrique dans le respect de la réglementation, notamment l'arrêté technique du 17 mai 2001 fixant les conditions techniques auxquelles doivent satisfaire les distributions d'énergie électrique.

A cet égard, nous vous informons que, sur le territoire couvert par ce document d'urbanisme, sont implantés des ouvrages du réseau public de transport d'électricité dont vous trouverez la liste ci-dessous.

Il s'agit de :

Liaisons aériennes 400 000 et 63 000 Volts :

Ligne aérienne 400kV N0 1 CATTENOM - VIGY

Ligne aérienne 400kV N0 2 CATTENOM - VIGY

Ligne aérienne 400kV N0 3 CATTENOM - VIGY

Ligne aérienne 400kV N0 4 CATTENOM - VIGY

Ligne aérienne 63kV N0 1 BASSE HAM-REINANGE



Au regard des éléments précités, et afin de préserver la qualité et la sécurité du réseau de transport d'énergie électrique (infrastructure vitale), de participer au développement économique et à l'aménagement des territoires ainsi que de permettre la prise en compte, dans la planification d'urbanisme, de la dimension énergétique, RTE attire l'attention des services sur les observations ci-dessous :

1/ Le report des servitudes d'utilité publique (servitudes I4)

En application des articles L. 151-43 et L. 152-7 du Code de l'Urbanisme, nous vous demandons d'insérer en annexe du PLU les servitudes d'utilité publique affectant l'utilisation du sol que constituent les ouvrages électriques listés ci-dessus (servitudes I4), afin que celles-ci puissent être opposables aux demandes d'autorisation d'occupation du sol.

Nous vous informons que l'emplacement de nos ouvrages listés ci-dessus est disponible sur le site de l'Open Data de Réseaux Energies :

<https://opendata.reseaux-energies.fr/pages/accueil/>

Pour information, il est possible de télécharger les données en vous y connectant. Par ailleurs, conformément aux articles L. 133-1 à L. 133-5 du Code de l'urbanisme, un Portail national de l'urbanisme au sein duquel seront insérées les servitudes d'utilités publiques affectant l'utilisation du sol existe. Vous pourrez vous y reporter sur le site du Géoportail qui sera alimenté au fil de l'eau par tous les acteurs bénéficiant de telles servitudes.

Enfin, compte tenu de l'impérative nécessité d'informer exactement les tiers de la présence de ces ouvrages (sécurité et opposabilité), et en particulier dans le cadre de l'instruction des demandes d'autorisation du sol, il convient de mentionner, en complément de la liste des servitudes en annexe de votre PLU, le nom et les coordonnées du Groupe Maintenance Réseaux de RTE chargé de la mise en œuvre des opérations de maintenance sur le territoire de Distroff :

RTE
Groupe Maintenance Réseaux Lorraine
12 rue des Feivres
57073 METZ

2/ Le Règlement

Les ouvrages du réseau public de transport d'électricité constituent des « *équipements d'intérêt collectif et services publics* » (4° de l'article R. 151-27 du Code de l'Urbanisme), et entrent au sein de la sous-destination « *locaux techniques et industriels des administrations publiques et assimilées* » (4° de l'article R. 151-28 du même Code). A ce titre, nos ouvrages correspondent à des « *constructions techniques nécessaires au fonctionnement des services publics* » (article 4 de l'arrêté du 10 novembre 2016 relatif aux sous-destinations).

Par conséquent, il conviendra de faire préciser au chapitre des dispositions générales ou dans chaque zone impactée :



Pour les lignes HTB

- Que le PLU autorise la construction d'ouvrages électriques à haute et très haute tension dans les zones concernées, afin que nous puissions réaliser les travaux de maintenance et de modification ou la surélévation de nos lignes pour des exigences fonctionnelles et/ou techniques ;
- Que les règles de prospect et d'implantation ne sont pas applicables aux ouvrages de transport d'électricité HTB, faisant l'objet d'un report dans les documents graphiques et mentionnés dans la liste des servitudes ;
- Que la hauteur spécifiée dans le règlement n'est pas réglementée pour les constructions et installations nécessaires aux services publics ou services d'intérêt collectif dans l'ensemble de la zone, sous-secteurs compris ;
- Que les exhaussements et affouillements de sol sont autorisés pour les constructions et installations nécessaires au fonctionnement des services publics.

3/ Incompatibilité avec les Espaces Boisés Classés (EBC)

Certains ouvrages du réseau public de transport d'électricité peuvent être situés en partie dans un EBC.

Or, nous attirons votre attention sur le fait que les servitudes I4 d'établissement et d'entretien des ouvrages RTE sont incompatibles avec le classement d'un terrain en EBC. Dans le cas d'une ligne électrique existante, un tel classement serait illégal. Cette absence de prise en compte serait par ailleurs de nature à fragiliser juridiquement le document d'urbanisme et pourrait conduire, en cas de contentieux, à son annulation (*Conseil d'Etat, 13 octobre 1982, Commune de Roumare, Conseil d'Etat, 14 novembre 2014, Commune de Neuilly-Plaisance*).

Dans le cadre des servitudes d'élagage et d'abattage d'arbres, RTE coupe les arbres et branches d'arbres qui, se trouvant à proximité des conducteurs aériens d'électricité, gênent leur pose ou pourraient, par leur mouvement ou leur chute, occasionner des courts-circuits ou des avaries aux ouvrages. La largeur de cette zone d'entretien dépend de la topologie des lignes. Elle est donc déterminée spécifiquement pour chaque portée par des experts.

Nous vous demandons par conséquent que, sur les documents graphiques, le report du tracé des ouvrages concernés soit réalisé de façon à faire apparaître clairement, par un surlignage sans ambiguïté, l'axe des implantations d'ouvrages et que soient retranchés des espaces boisés classés les bandes suivantes :

- 20 m de part et d'autre de l'axe des lignes aériennes de tension 63 000 volts ;
- 40 m de part et d'autre de l'axe des lignes aériennes de tension 400 000 volts.

Enfin, nous vous précisons qu'il est important que vous nous transmettiez un dossier complet du projet d'arrêt du PLU afin que nous soyons en mesure d'émettre un avis. De préférence, nous souhaiterions recevoir ce dossier du projet arrêté sous la forme de fichiers téléchargeables directement via un lien Internet.



Restant à votre entière disposition pour tout renseignement complémentaire et nous vous prions d'agréer, Monsieur le Maire, l'assurance de notre considération très distinguée.

Bruno PENNEC
Directeur Adjoint du CDI Nancy

A handwritten signature in black ink, appearing to read "Bruno Penne", written over a horizontal line.

Copie : DDT de la Moselle ddt@moselle.gouv.fr

Annexe(s) :

- Protocole de téléchargement des données RTE sur l'Open data énergies
- Recommandations à respecter aux abords des ouvrages électriques.



TELECHARGEMENT DU RESEAU RTE AU FORMAT SIG SUR LE SITE DE L'OPEN DATA RESEAUX-ENERGIES

Prérequis : un logiciel de SIG est nécessaire pour visualiser les données cartographiques du réseau RTE téléchargeables depuis l'Open Data.

Connectez-vous sur l'Open Data Réseaux Énergies
[Accueil — Open Data Réseaux Énergies \(ODRÉ\) \(reseaux-energies.fr\)](http://reseaux-energies.fr)



Via l'onglet de « *Données* », dans le menu de gauche « *Mot clé* », déroulez la liste en cliquant sur « *Plus* » puis sélectionnez « *SIG* » puis filtrez « *RTE* »

Filtres

Q

Vue			
Analyse		78	
Carte		28	
Vue personnalisée		3	
Modifié			
2017		2	
2018		41	
2019		37	
Producteur			
RTE		49	
GRTgaz		7	
GRTgaz, RTE, Teréga		6	
AFGNV		3	
RTE, METEO-FRANCE		2	
SDES, ODRÉ		2	
> Plus			
Mot clé			
Electricité		63	
Production		32	
Territoire		30	
Bilan annuel		29	
Région		29	
Consommation		26	
> Plus			

Mot clé		
Electricité		89
Gaz		42
Production		38
Consommation		32
Région		31
Territoire		31
Bilan annuel		25
Infrastructure		20
Tableau de Bord Régional		14
Parc de production		13
EnR		11
Filière		11
SIG		11
Stock		11
IRIS		8

Producteur

RTE

On y retrouve la donnée du patrimoine de RTE :

The screenshot displays six data layers available on the RTE portal as of December 8, 2018. Each layer includes a title, a description, and a set of interactive buttons (Tableau, Carte, Analyse, Export, API). The 'Lignes souterraines RTE' layer is highlighted with a red box.

- Enceintes de poste RTE (au 8 décembre 2018)**: Ce fichier présente au 8 décembre 2018, pour la France Métropolitaine, l'ensemble des enceintes contenant un ou plusieurs postes électriques. Producteur: RTE, Licence: Licence Ouverte (Etalab).
- Postes électriques RTE (au 8 décembre 2018)**: Ce fichier présente, au 8 décembre 2018, pour la France Métropolitaine, l'ensemble des postes électriques de propriété ou copropriété RTE. Producteur: RTE, Licence: Licence Ouverte (Etalab).
- Points de passage souterrains RTE (au 8 décembre 2018)**: Ce fichier présente au 8 décembre 2018, pour la France Métropolitaine, l'ensemble des points de passages appartenant aux lignes souterraines du réseau public de transport d'électricité géré par RTE. Producteur: RTE, Licence: Licence Ouverte (Etalab).
- Lignes aériennes RTE (au 8 décembre 2018)**: Ce fichier présente, au 8 décembre 2018, pour la France Métropolitaine, l'ensemble des lignes aériennes du réseau public de transport d'électricité géré par RTE. Producteur: RTE, Licence: Licence Ouverte (Etalab).
- Pylônes RTE (au 8 décembre 2018)**: Ce fichier présente, au 8 Décembre 2018, pour la France Métropolitaine, l'ensemble des pylônes appartenant aux lignes aériennes du réseau public de transport d'électricité géré par RTE. Producteur: RTE, Licence: Licence Ouverte (Etalab).
- Lignes souterraines RTE (au 8 décembre 2018)**: Ce fichier présente, au 8 décembre 2018, pour la France Métropolitaine, l'ensemble des lignes souterraines du réseau public de transport d'électricité géré par RTE. Producteur: RTE, Licence: Licence Ouverte (Etalab).

On y retrouve les couches du réseau scindé en fonction de la typologie des ouvrages :

- Lignes aériennes
- Liaisons souterraines
- Pylônes
- Localisation et Enceintes de postes électriques
- Points de passage souterrain (domaine Liaison souterraine : chambres de raccordement)

Cliquez sur le jeu de données que vous souhaitez télécharger (ici par exemple, les lignes souterraines).

Prenez connaissance des informations écrites qui s'affichent, cliquez sur l'onglet « [Informations](#) » puis descendez en bas de la page.

Lignes souterraines RTE (au 5 décembre 2020)

[i Informations](#) [Tableau](#) [Carte](#) [Analyse](#) [Export](#) [API](#)

Ce fichier présente, au 5 décembre 2020 pour la France Métropolitaine, l'ensemble des lignes sou

Dans la rubrique « *Pièces jointes* » puis cliquez sur le fichier *.zip* le plus récent pour lancer le téléchargement (de l'ensemble du jeu de données au format Shape).

Pièces jointes

Cliquez pour copier

06 06 2020 RESEAU_ELECTRIQUE_SOUTERRAIN.zip

RESEAU_ELECTRIQUE_SOUTERRAIN 05 12 2020.zip

Attention de bien télécharger les données les plus récentes

Voir l'onglet « *Export* » pour consulter les autres formats disponibles

Lignes souterraines RTE (au 8 décembre 2018)




Informations Tableau Carte Analyse **Export** API

Ce jeu de données est sous licence : Licence Ouverte (Etabl)

Formats de fichiers plats

- CSV  Jeu de données entier
Le CSV utilise le point-virgule (;) comme séparateur.
- JSON  Jeu de données entier
- Excel  Jeu de données entier

Formats de fichiers géographiques

- GeoJSON  Jeu de données entier
- Shapefile  Jeu de données entier
▲ Ce format d'export est limité à 50 000 enregistrements. Vous pouvez ajouter des filtres à votre requête pour rentrer dans les limites de taille.
- KML  Jeu de données entier

Déclassement des EBC

La donnée matérialisant le balancement des câbles (sur laquelle RTE se base pour déterminer la largeur optimale des bandes de déclassement autour des liaisons aériennes qui traversent des EBC) se trouve ici :

[Végétation dans l'emprise des lignes RTE — Open Data Réseaux Énergies \(ODRÉ\) \(reseaux-energies.fr\)](#)

Voir le fichier .zip (BDR_CGGLA...) de la page « Informations » :

Suivre les mises à jour

 Suivre les mises à jour

En vous abonnant à ce jeu de données, vo

Dernier traitement 12 octobre 2020 17:48 (métadonnées)
10 septembre 2019 20:57 (données)

Pièces jointes

Cliquez pour replier

 BDR_CGGLA_VEGEO_20190705.zip

Attention toutefois à la date de mise à jour car le réseau évolue et la diachronie des données peut entraîner des erreurs de déclassement.

Pour toute question, vous pouvez envoyer un mail à rte-inspire-infos@rte-france.com

The RTE logo is a white circle containing the letters 'Rte' in a blue, sans-serif font. The background of the entire page is an aerial photograph of a large electrical substation with numerous pylons and power lines, situated next to a residential neighborhood with houses and trees.

Rte

Le réseau
de transport
d'électricité

Prévenir
pour mieux
construire

INFORMEZ RTE

**des projets de construction à proximité
des lignes électriques
à haute et très haute tension**

PRÉVENEZ RTE pour mieux instruire

Il est important que vous informiez RTE, Réseau de transport d'électricité, lors de toute demande d'autorisation d'urbanisme, et ce afin de vous assurer de la compatibilité de vos projets de construction avec la présence des ouvrages électriques existants.

C'est en effet au cas par cas que les distances de sécurité à respecter sont déterminées, selon diverses prescriptions réglementaires* et en fonction des caractéristiques des constructions.

Le saviez-vous ?

UNE COMMUNE SUR DEUX EST CONCERNÉE
PAR UNE SERVITUDE I4**

ALORS, SI C'EST LE CAS DE VOTRE
COMMUNE, CONTACTEZ-NOUS !

QUELS PROJETS DE CONSTRUCTION SONT CONCERNÉS ?

- Tous les projets situés à **moins de 100 mètres** d'un ouvrage électrique aérien ou souterrain de RTE.

QUELS SONT LES DOSSIERS CONCERNÉS ?

- **Les instructions** (permis de construire, certificat d'urbanisme...).
- **Les « porter à connaissance » et les « projets d'arrêt »** (Plan Local d'Urbanisme...).

Quels que soient les travaux effectués, la **présence à proximité d'une ligne électrique haute et très haute tension est une contrainte à prendre en compte** (réfection toiture, pose d'antenne, peinture, ravalement de façade, élagage...).

OÙ TROUVER L'IMPLANTATION DES OUVRAGES ÉLECTRIQUES RTE ?

- Sur le plan des servitudes I4 du plan d'urbanisme de la commune (PLU, cartes communales).

+ de 105 000 km

Dans le cadre de sa mission de service public, RTE, Réseau de transport d'électricité, exploite, maintient et développe le réseau électrique aérien et souterrain à haute et très haute tension.

de lignes en France pour assurer la solidarité entre les régions afin que chacun ait un accès économique, sûr et propre à l'énergie électrique.

* Arrêté interministériel du 17 mai 2001 et Code du travail.

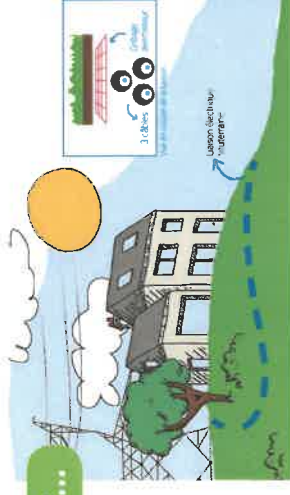
** Servitude I4 : servitude au voisinage d'une ligne électrique aérienne ou souterraine.

CONTACTEZ RTE pour mieux construire

SI VOUS CONTACTEZ RTE...

LES GARANTIES

- **Projet compatible :**
 - ▶ début des travaux.
- **Projet à adapter au stade du permis de construire :**
 - ▶ début des travaux retardé, mais chantier serein et au final compatible.



SI VOUS NE CONTACTEZ PAS RTE...

LES RISQUES

- ▲ **L'arrêt du chantier :** modification nécessaire du projet même après la délivrance du permis de construire.
- ▲ **L'accident pendant et après le chantier :** construire trop près d'une ligne, c'est risquer l'électrocution par amorçage à proximité d'une ligne aérienne ou l'accrochage de la ligne souterraine avec un engin de chantier.
- ▲ **La modification ou destruction d'une partie du bâtiment après construction.**





Le réseau de transport d'électricité

EN RÉSUMÉ

DEMANDE DE PERMIS DE CONSTRUIRE
.....
.....
.....
.....
.....
.....
.....
.....



UNE SERVITUDE I4 EST-ELLE PRÉSENTE SUR LA ZONE DU CHANTIER ÉTUDIÉ ?

SI OUI ALORS...



CONTACTEZ RTE !

POUR NOUS CONTACTER

© Février 2018 - Conception et réalisation : DIALECTICA - Crédits photos : Médiathèque RTE. Tous droits réservés.
RTE - Réseau de Transport d'Electricité, société anonyme à Directoire et Conseil de surveillance au capital de 2 132 285 690 € - RCS Nanterre 444 619 258.



www.rte-france.com

[rte.france](https://www.facebook.com/rte.france) [@rte_france](https://twitter.com/rte_france)

